点　名	X座標	Y座標
BP	104306.036	94932.047
BC.1	104296.548	94922.314
NO.1	104292.112	94917.690
NO.2	104278.751	94902.810
NO.3	104266.151	94887.281
NO.4	104254.342	94871.142
NO.5	104243.355	94854.433
NO.6	104233.217	94837.195
NO.7	104223.953	94819.472
SP.1	104221.623	94814.649
NO.8	104215.587	94801.309
NO.9	104208.138	94782.750
NO.10	104201.627	94763.842
NO.11	104196.068	94744.632
NO.12	104191.477	94725.168
NO.13	104187.864	94705.499
EC.1	104185.556	94688.535
NO.14	104185.229	94685.675
NO.15	104182.957	94665.804
NO.16	104180.684	94645.934
NO.17	104178.412	94626.063
NO.18	104176.140	94606.193
NO.19	104173.868	94586.322
NO.20	104171.596	94566.452
NO.21	104169.324	94546.581
NO.22	104167.052	94526.711
NO.23	104164.780	94506.840
NO.24	104162.508	94486.970
NO.25	104160.235	94467.099
NO.26	104157.963	94447.229
NO.27	104155.691	94427.358
EP	104155.654	94427.033

曲　線　表									
IP	IP間方向角	IA	R	TL	SL	CL	IP間距離	X座標	Y座標
BP	225-43-44						150.340	104306.036	94932.047
IP-1	263-28-36	37-44-52	400.000	136.747	22.729	263.529	399.953	104201.091	94824.397
EP								104155.654	94427.033

掘削土量　5,300m^3

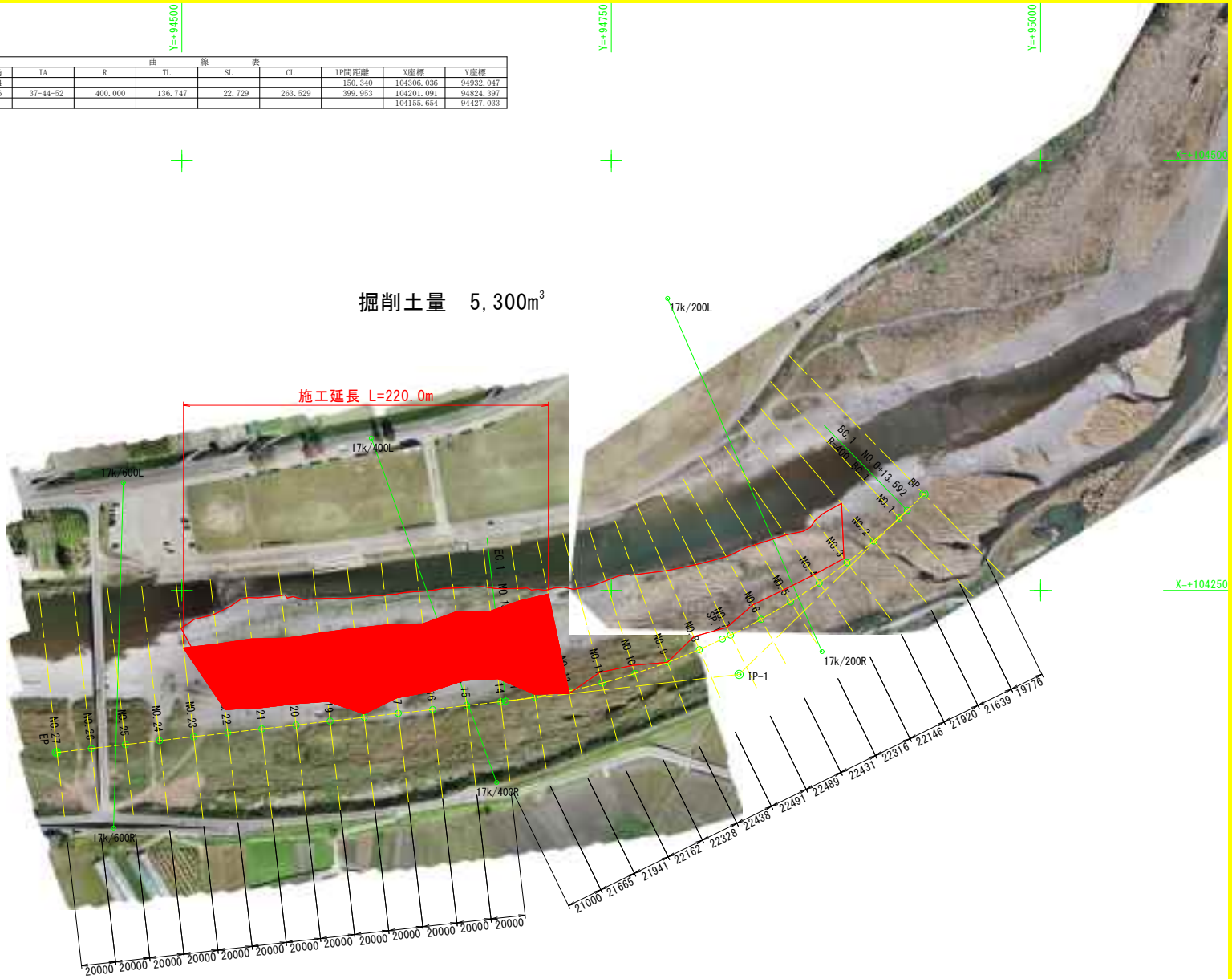

Y=+94250　Y=+94500　Y=+94750　Y=+95000

X=+104500　X=+104250　X=+104000

実施設計図面

工事名	R1徳土 勝浦川 勝・生名 河道掘削工事（1）		
路線名等	勝浦川		
工事箇所	勝浦郡勝浦町生名（第1分割）		
図面名	オルソフォト画像平面図(星谷上流工区)		
縮尺	1:2500	図面番号	1/7
年度	令和元年		
事業者名	徳島県東部県土整備局(徳島庁舎)		

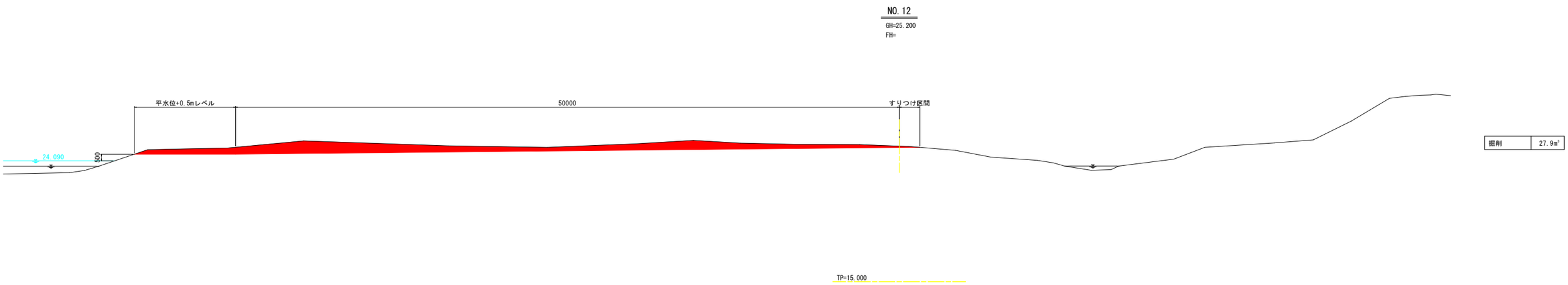

掘削	27.9m³

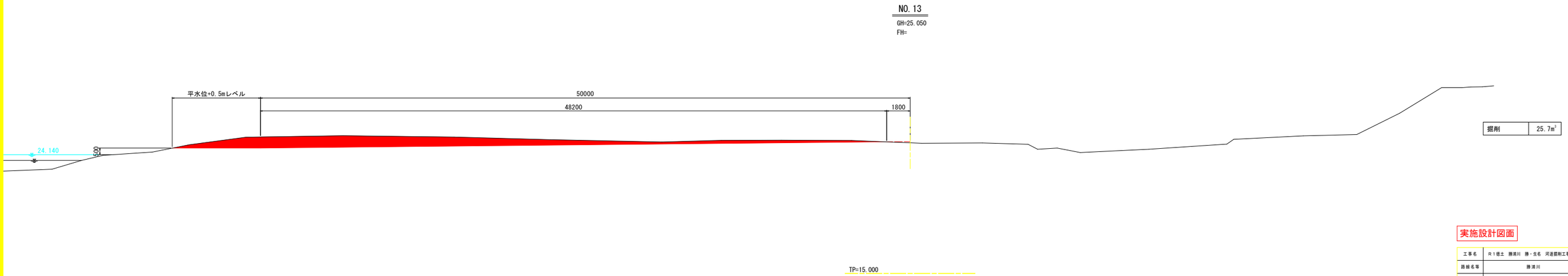

掘削	25.7m³

実施設計図面

工事名	R1徳土 勝浦川 勝・生名 河道掘削工事（1）		
路線名等	勝浦川		
工事箇所	勝浦郡勝浦町生名（第1分割）		
図面名	横断図		
縮尺	1:100	図面番号	2/7
年度	令和元年		
事業者名	徳島県 東部県土整備局<徳島庁舎>		

NO.14

GH=24.780
FH=

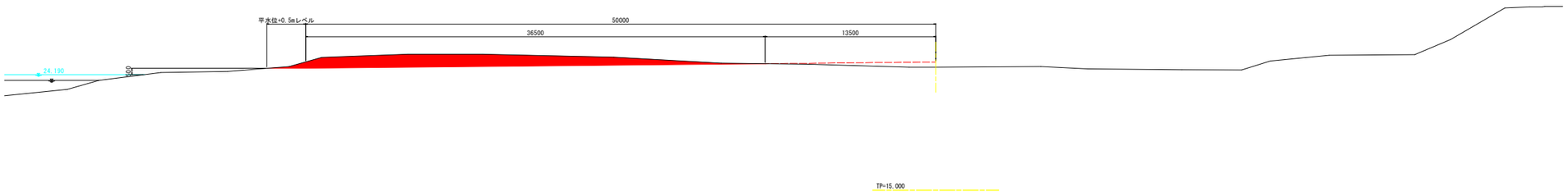

掘削	25.5m³

NO.15

GH=24.690
FH=

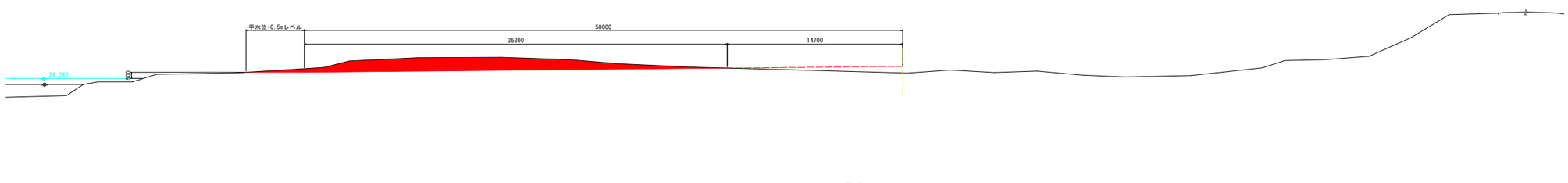

掘削	26.3m³

実施設計図面

工事名	市1他土 勝浦川 勝・生名 河道開削工事（1）		
路線名等	勝浦川		
工事箇所	勝浦郡勝浦町生名（第1分割）		
図面名	横断図		
縮尺	1:100	図面番号	3/7
年度	令和元年		
事業者名	徳島県 東部県土整備局<徳島庁舎>		

NO.16

GH=24.650
FH=

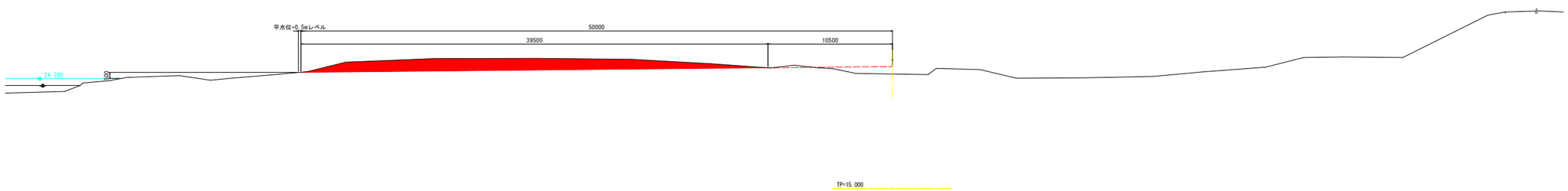

掘削	29.8㎥

NO.17

GH=24.810
FH=

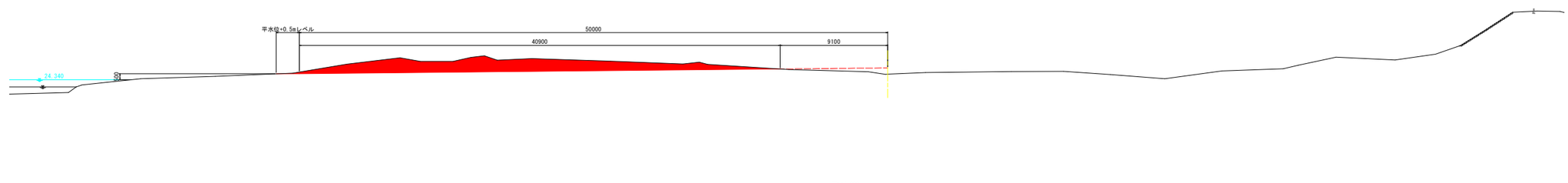

掘削	31.7㎥

実施設計図面

工事名	市1他土 勝浦川 勝・生名 河道開削工事（1）		
路線名等	勝浦川		
工事箇所	勝浦郡勝浦町生名（第1分割）		
図面名	横断図		
縮尺	1:100	図面番号	4/7
年度	令和元年		
事業者名	徳島県 東部県土整備局<徳島庁舎>		

NO.18

GH=25.110
FH=

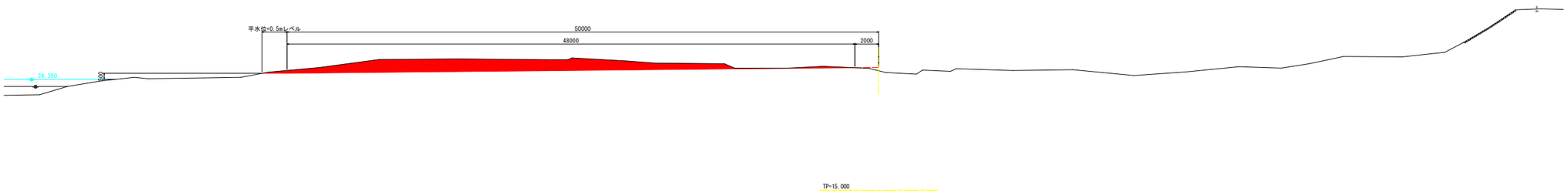

掘削	31.7m³

NO.19

GH=25.020
FH=

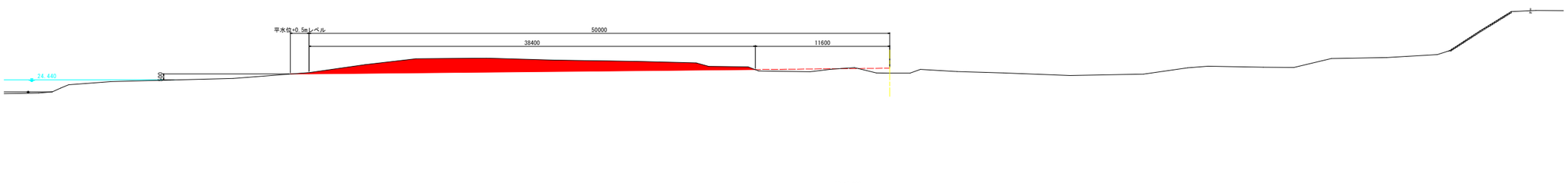

掘削	32.1m³

実施設計図面

工事名	市1地土 勝浦川 勝・生名 河道開削工事（1）		
路線名等	勝浦川		
工事箇所	勝浦郡勝浦町生名（第1分割）		
図面名	横断図		
縮尺	1:100	図面番号	3/7
年度	令和元年		
事業者名	徳島県 勝浦郡土整備局<徳島庁舎>		

NO.20

GH=25.100
FH=

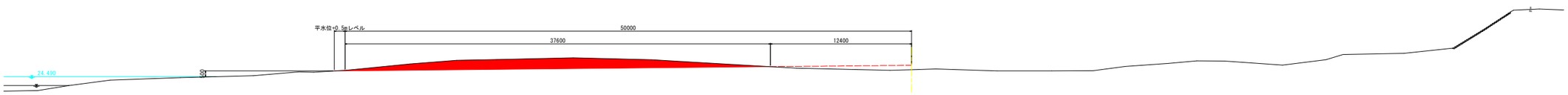

掘削	23.4㎡

TP=15.000

NO.21

GH=25.080
FH=

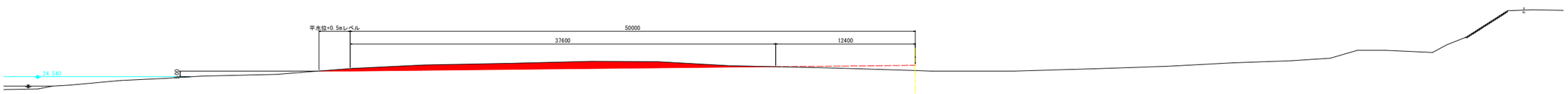

掘削	16.5㎡

TP=15.000

実施設計図面

工事名	市1級土 勝浦川 勝・生名 河道開削工事（1）		
路線名等	勝浦川		
工事箇所	勝浦郡勝浦町生名（第1分割）		
図面名	横断図		
縮尺	1:100	図面番号	6/7
年度	令和元年		
事業者名	徳島県 東部県土整備局<徳島庁舎>		

NO. 22

GH=25.140
FH=

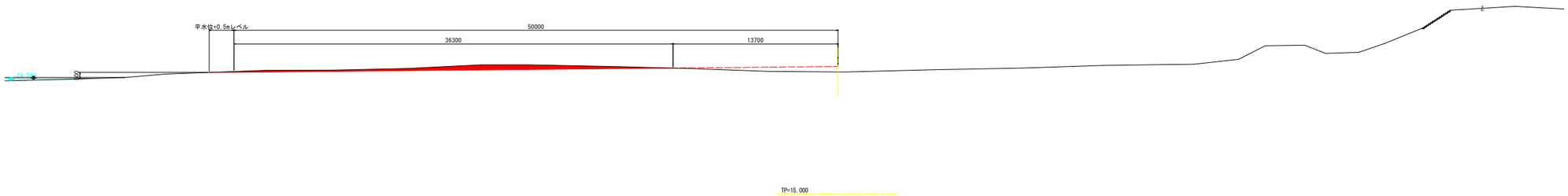

掘削	8.0m³

NO. 23

GH=25.170
FH=

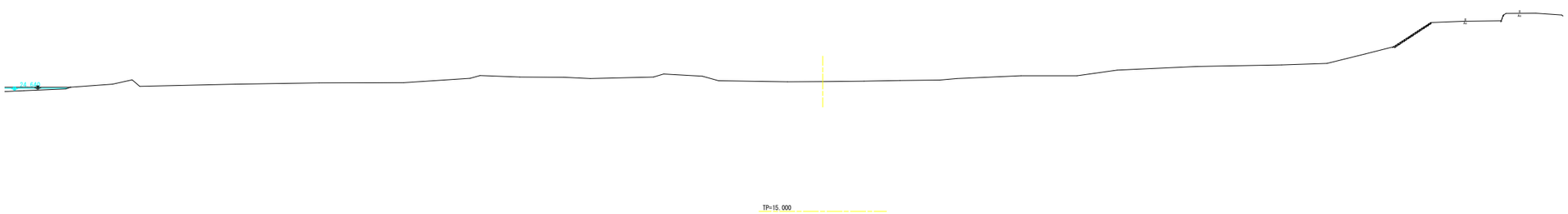

掘削	0.0m³

実施設計図面

工事名	市1他土 勝浦川 勝・生名 河道開削工事（1）		
路線名等	勝浦川		
工事箇所	勝浦郡勝浦町生名（第1分割）		
図面名	横断図		
縮尺	1:100	図面番号	7/7
年度	令和元年		
事業者名	徳島県 東部県土整備局<徳島庁舎>		